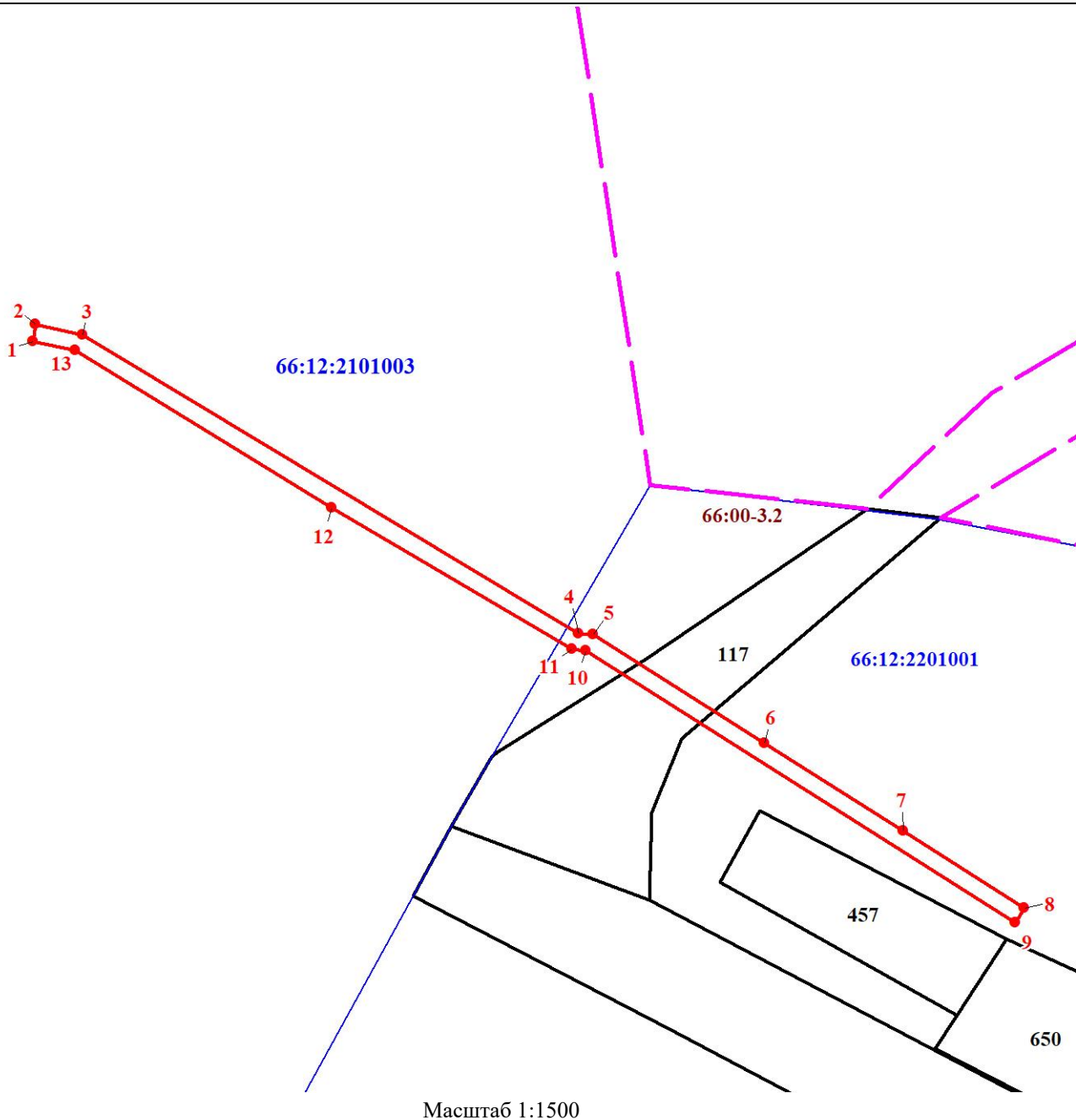








План границ объекта



Масштаб 1:1500

Используемые условные знаки и обозначения:

- | | |
|---|--|
|  | Характерная точка границы объекта |
|  | Граница публичного сервитута |
|  | Граница территориальной зоны |
|  | Обозначение границы территориальной зоны |
|  | Часть границы, сведения ЕГРН о которой позволяют однозначно определить ее положение на местности |
|  | Граница кадастрового квартала |